

COMPANHIA DE PESQUISA DE RECURSOS MINERAIS - CPRM
DIRETORIA DE HIDROLOGIA E GESTÃO TERRITORIAL - DHT
SUPERINTENDÊNCIA REGIONAL DE BELO HORIZONTE - SUREG/BH

Boletim do Sistema de Alerta Hidrológico da Bacia do rio Doce

Belo Horizonte, 11 de dezembro de 2017.

Níveis das estações Fluviométricas provenientes da Rede Hidrometeorológica Nacional de responsabilidade da Agência Nacional de Águas (ANA), operada pelo Serviço Geológico do Brasil (CPRM).

DATA/HORA	Ponte Nova	Cach. dos Óculos	Nova Era	Mário de Carvalho	Belo Oriente	Naque Velho	Gov. Valadares	Vila Matias	Tumiritinga	Colatina	Linhares
10/12/2017 14:00	128	297	162	307	312	407	233	150		290	262
10/12/2017 15:00	130	295	168	303	313	409	248	150		291	263
10/12/2017 16:00	130	294	190	302	313	409	259	150		296	261
10/12/2017 17:00	130	293	204	304	313	408	263	152		302	259
10/12/2017 18:00	131	292	195	307	312	405	262	154	216	309	257
10/12/2017 19:00	131	292	173	310	312	401	258	156		314	253
10/12/2017 20:00	130	291	156	317	310	395	258	157		319	250
10/12/2017 21:00	130	291	145	321	309	389	253	158		322	248
10/12/2017 22:00	130	290	139	318	307	383	252	158	247	325	244
10/12/2017 23:00	130	290	136	312	305	377	252	158		326	239
11/12/2017 00:00	130	289	137	303	303	371	251	157		324	235
11/12/2017 01:00	130	288	140	297	301	366	249	156		321	230
11/12/2017 02:00	130	287	142	293	298	361	247	154		316	227
11/12/2017 03:00	130	286	143	293	298	358	245	153		310	224
11/12/2017 04:00	132	285	142	294	297	356	245	152		304	222
11/12/2017 05:00	133	285	141	295	296	354	245	151		299	221
11/12/2017 06:00	136	284	140	293	295	352	245	150		295	221
11/12/2017 07:00	138	284	139	289	294	350	245	150	254	291	221
11/12/2017 08:00	140	284	139	281	293	348	246	150		288	222
11/12/2017 09:00	141	283	138	271	292	348	247	149		286	224
11/12/2017 10:00	141	282	137	260	291	348	247	147		284	225
11/12/2017 11:00	141	281		250	289	348	247	145		283	226
11/12/2017 12:00	144	280	133	241	288	348	247	144	249	283	227
11/12/2017 13:00	139	280	132	235	286	346	247	144		285	226
Cota de Alerta:	280		350	440	860	700	320	660	400	570	330
Cota de Inundação:	330	1250	470	520	900	740	360	700	450	620	345

Cotas em centímetros

Link do Sistema de Alerta Hidrológico da Bacia do rio Doce: <http://www.cprm.gov.br/sace/doce>

As previsões apresentadas neste Boletim são baseadas em modelos hidrológicos e estão sujeitas às incertezas inerentes aos mesmos. Os dados hidrológicos utilizados nos boletins são provenientes da Rede Hidrometeorológica Nacional de responsabilidade da Agência Nacional de Águas (ANA), operada pelo Serviço Geológico do Brasil (CPRM) e demais parceiros.

Atenciosamente,

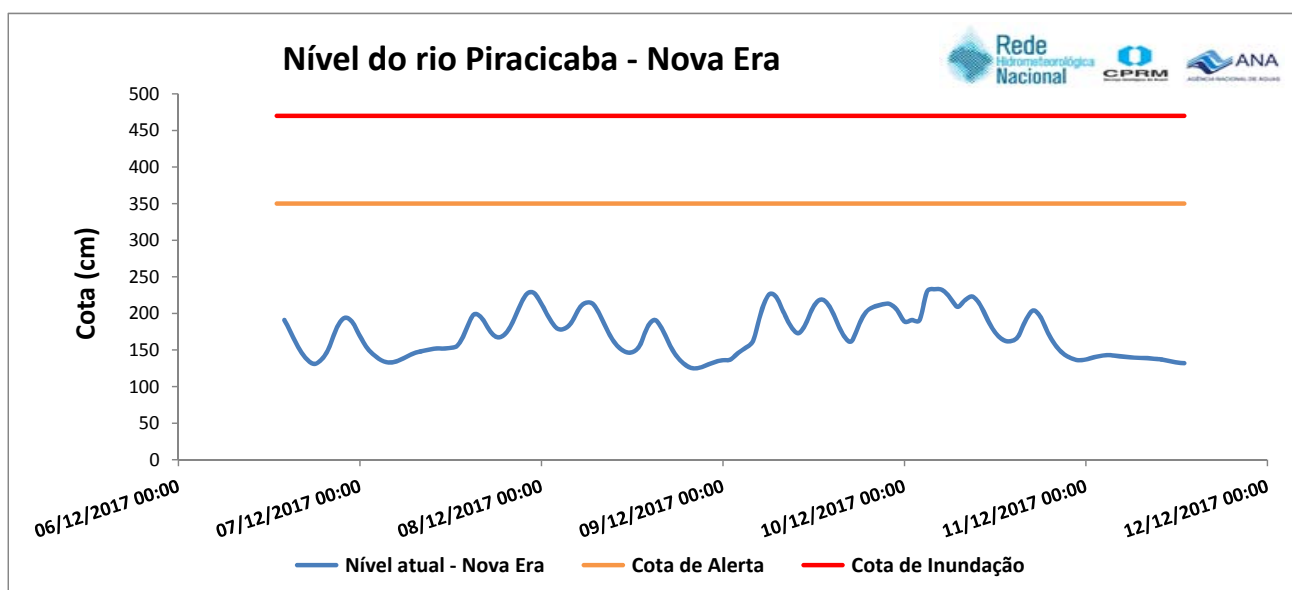
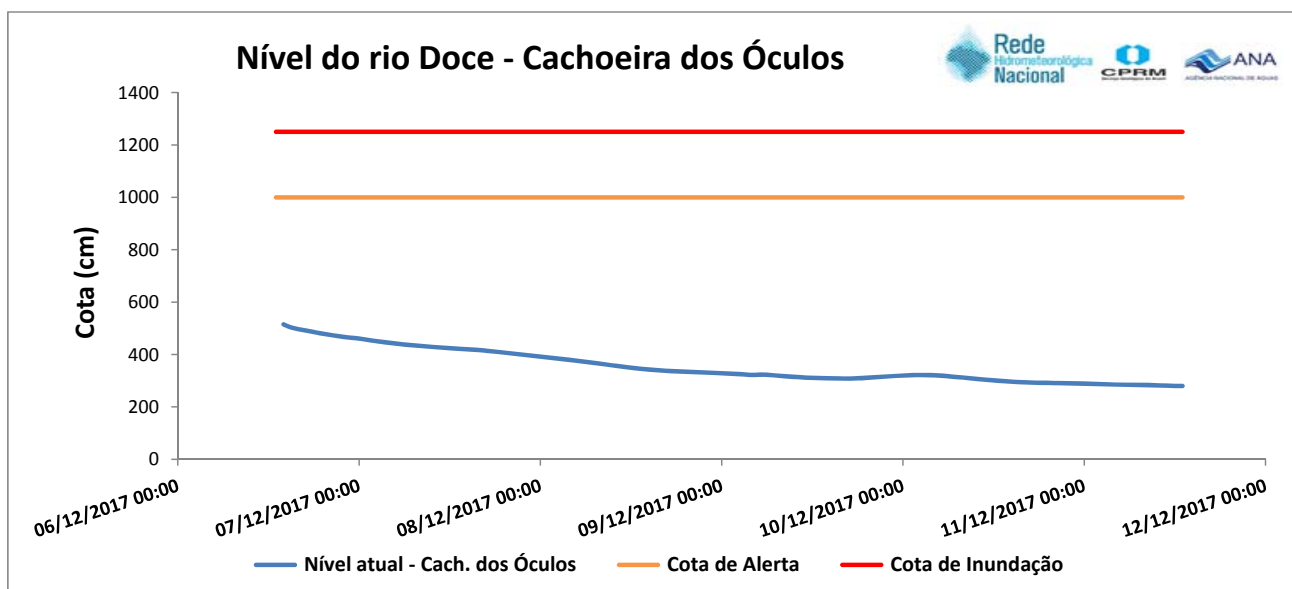
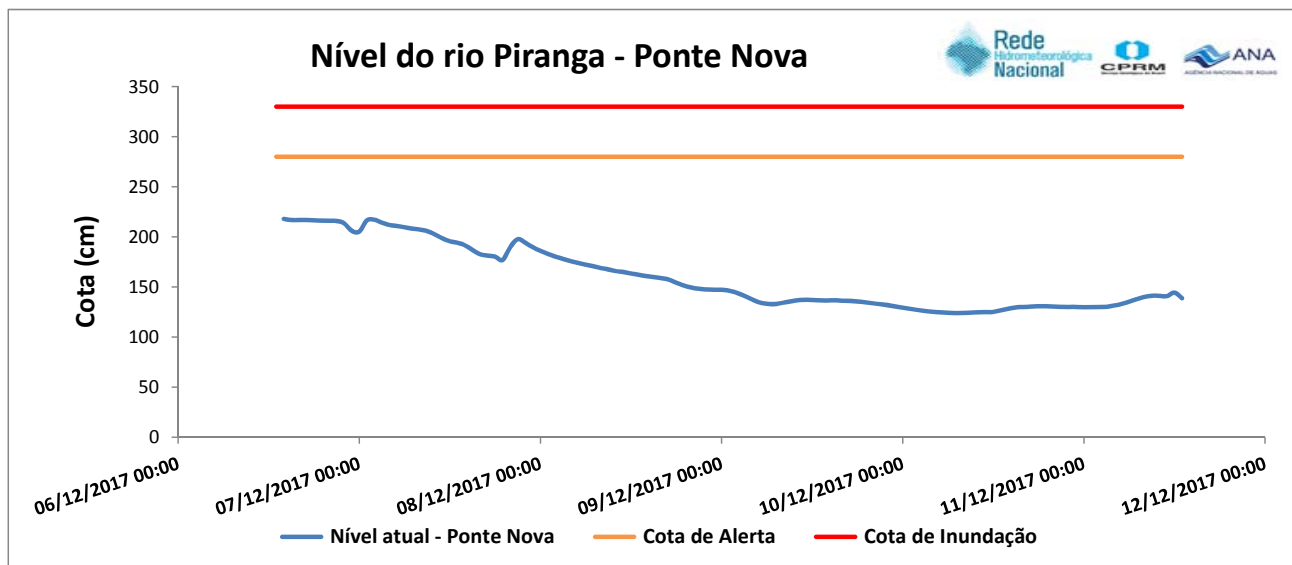
Elizabeth Guelman Davis

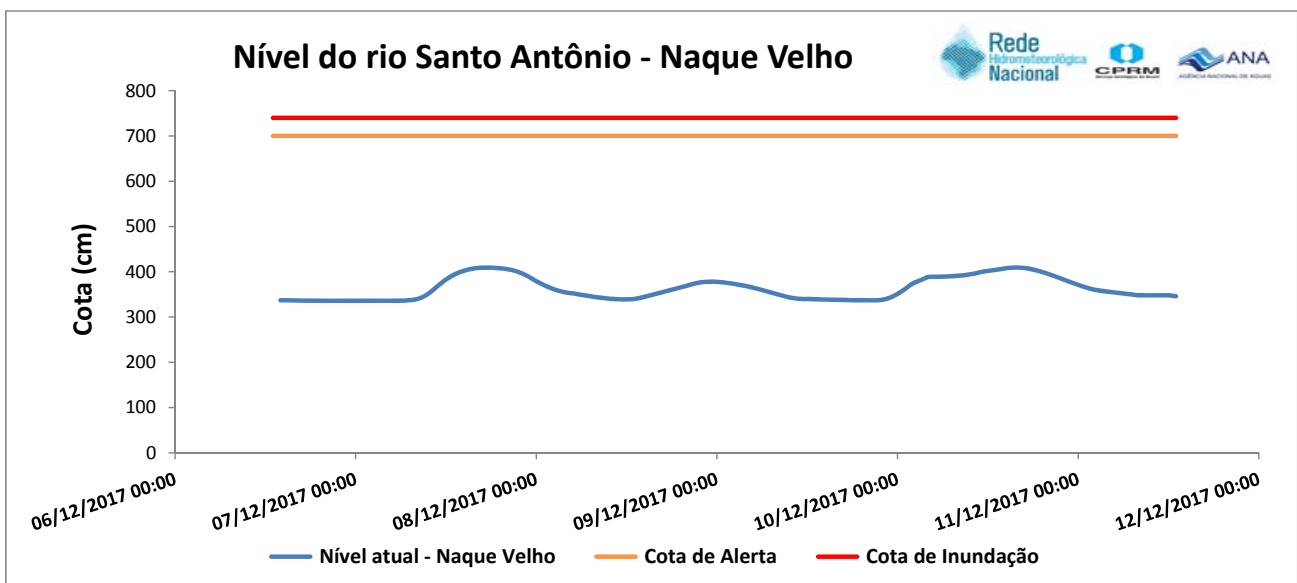
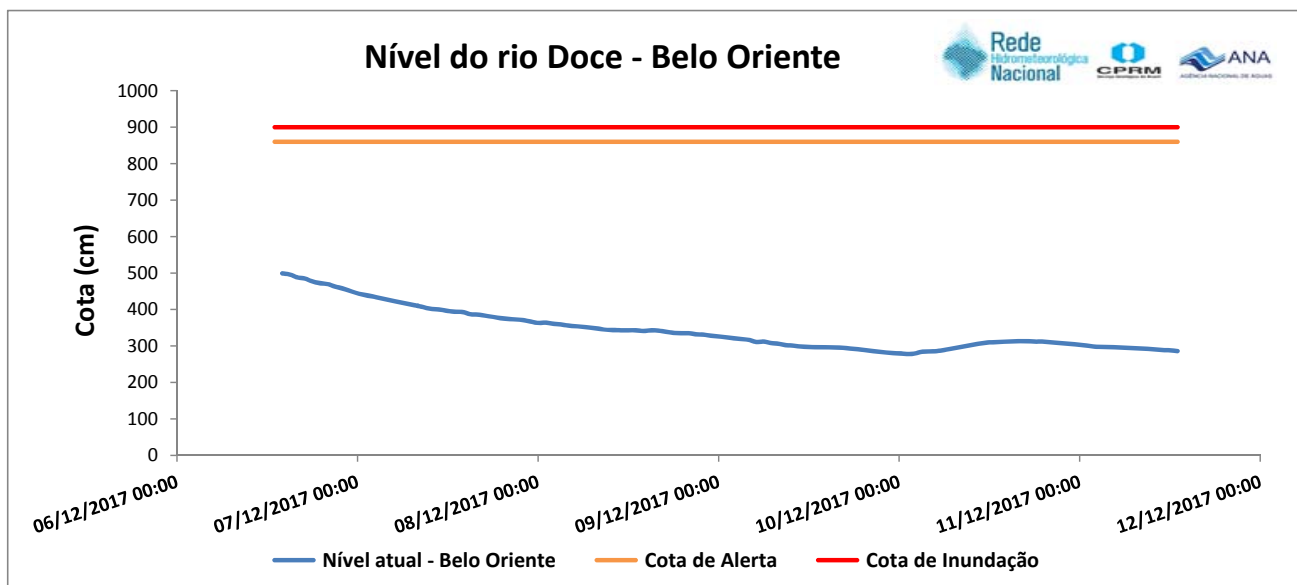
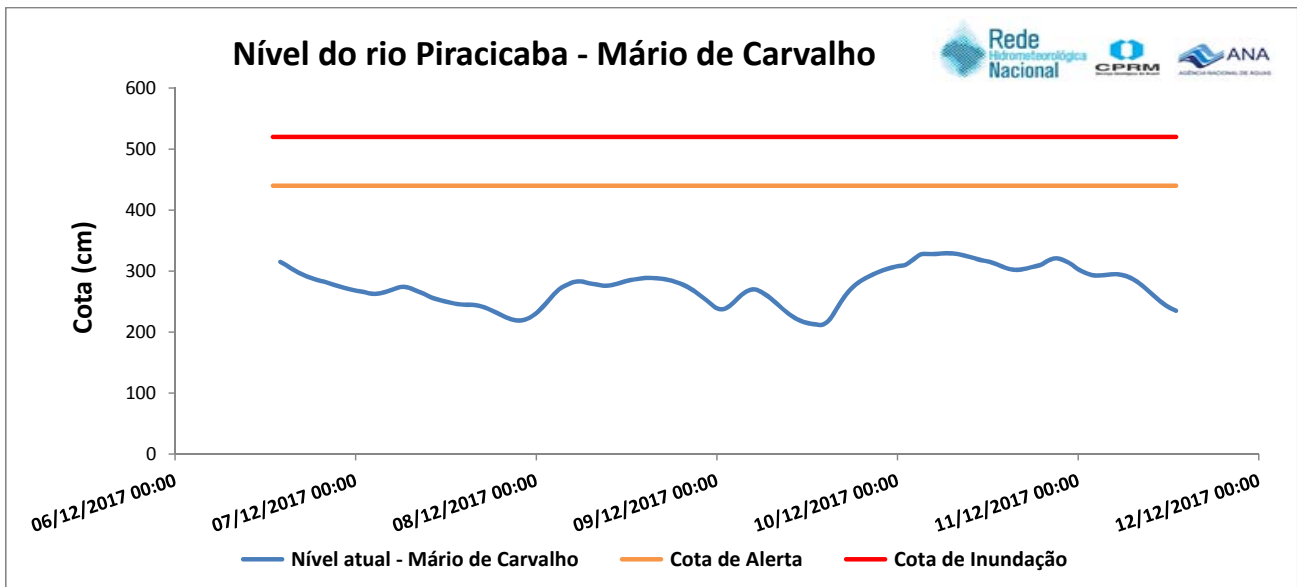
Eng. Hidrólogo - Pesquisador em Geociências
 Superintendência de Belo Horizonte
 Serviço Geológico do Brasil – SGB/CPRM
www.cprm.gov.br

Parceria:

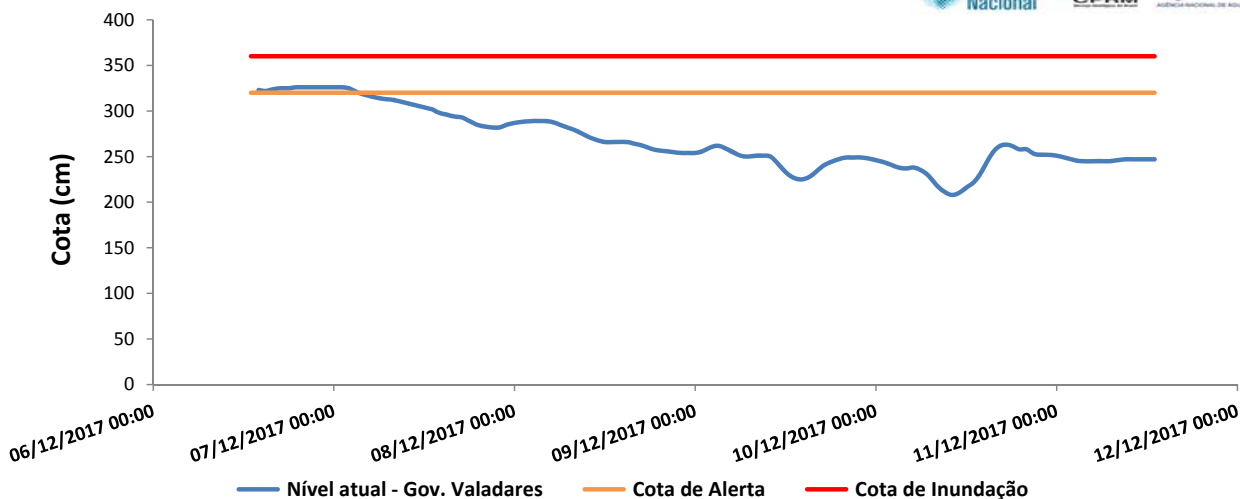


Gráficos dos níveis dos rios monitorados

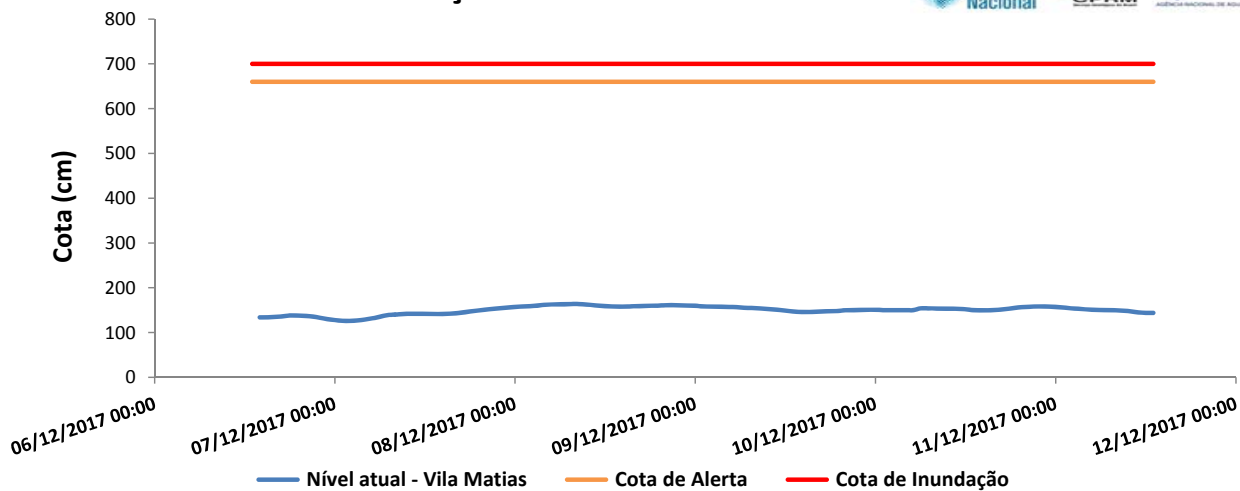




Nível do rio Doce - Governador Valadares



Nível do rio Suaçuí Grande - Vila Mathias



Nível do rio Doce - Tumiritinga

